



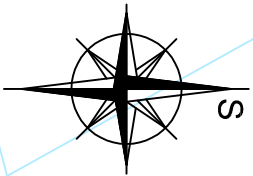



LEGENDA DOPRAVNÍHO ZNAČENÍ:

-  dopravní značení svíslé stávající
-  B2 dopravní značení svíslé navržené
-  V4 dopravní značení vodorovné navržené
-  navržení sloupek DZ

Dopravní značení je zakresleno jen v rozsahu nutném pro návrh. Dopravní značení se provede dle TP 65 (aktualizované) TP 133. Min. vzdálenost hrany značky od vozovky silnice 0,5 m. Min. výška značek v profilu chodníku je 2,2 m



Pozn.: Inženýrské síťe jsou v situaci zaznačeny pouze orientačně, před zahájením výkopových prací nutno geodeticky vytyčit za účasti jejich správce. Při souběžném vedení sítí a při křížení sítí budou dodrženy odpůsty jednotlivých tras trubičních a kabelových vedení dle ČSN 736005. Budou respektována ochranná pásna, stanovená v provozních řádech a vyjádřených jednotlivých správci sítí.

Investor		 HasconingDHV, s.r.o. Prokešovo nám.5, 702 00 Opatowitz Tel.: +420 596 263 120
Stavba		Zodpovědný projektant Ing. Ondřej Bojko Kontrola projektu Ing. Martin Krejčí Vyracoval Ing. Ondřej Bojko Datum červen 2018 Zakázka č. CA 1756 Formát 2 x A4 Měřítko 1 : 500 Stupeň DUR + DSP Souprava
Stavba		Město Koprivnice, Štefánikova 1163, Koprivnice 742 21
Stavba		Ulice Průmyslový park - autobusové zastávky před firmou Erich Jaeger, přechod pro chodce a navazující komunikace pro pěší
Stavba		SO 101 - Místní komunikace
Název výkresu		TRVALÉ DOPRAVNÍ ZNAČENÍ

